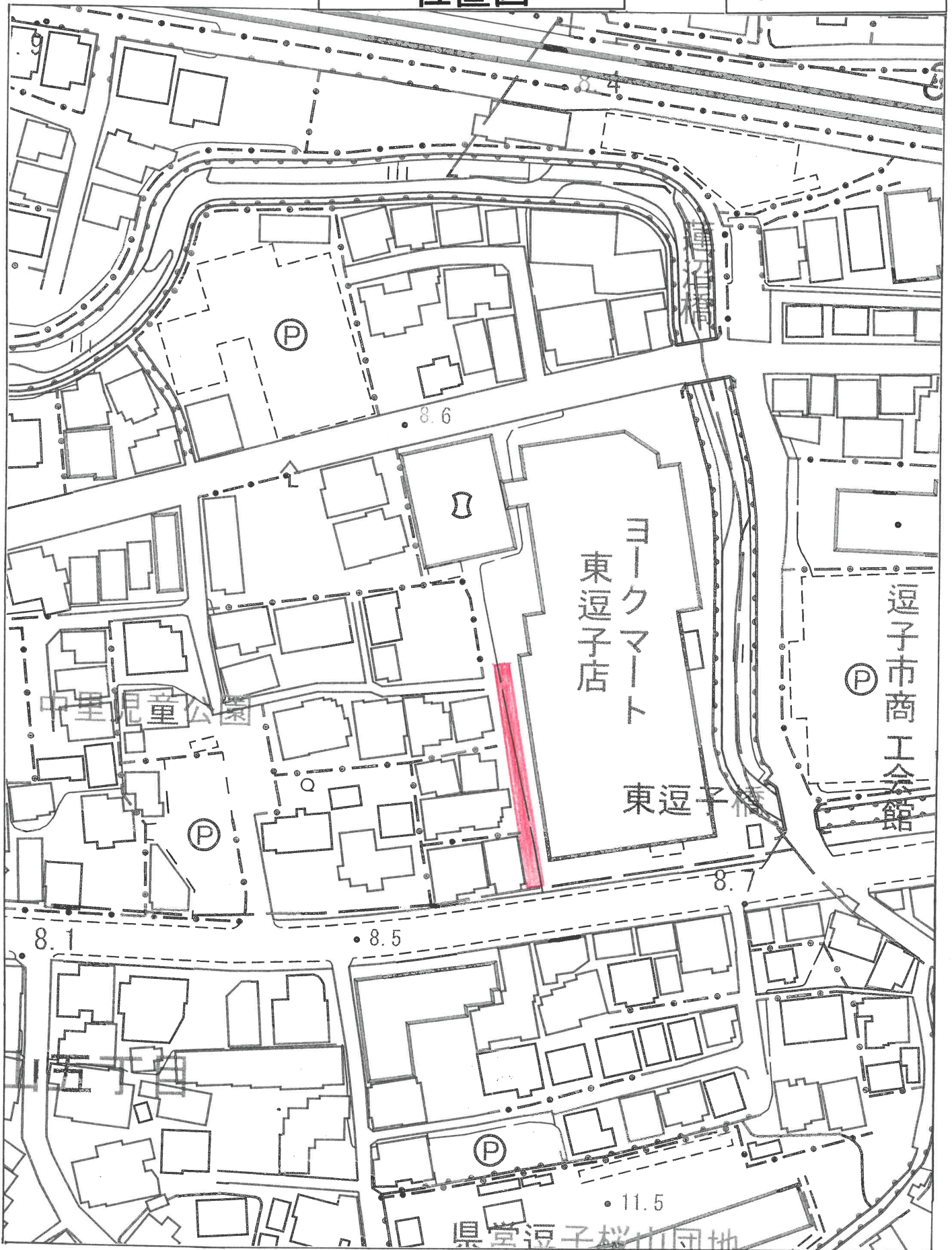


位置図

桜山323号

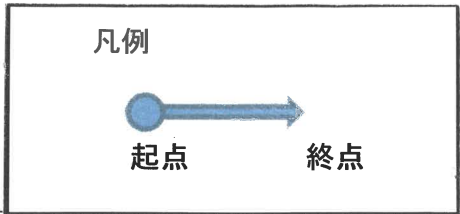
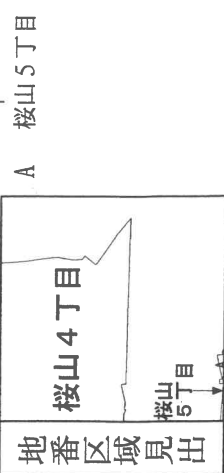




市道認定図

桜山323号

起点 桜山4丁目300番12
終点 桜山4丁目295番2先



請求部分	所在	逗子市桜山四丁目		地番	300番10	種類	旧土地台帳附属地図
出力縮尺	1/600	精度分区		分類	地図に準ずる図面	補事項	
作成年月日		座標系又は番記号		備付年月日(原図)			

市道認定図

桜山323号

起点 桜山4丁目300番12
終点 桜山4丁目295番2先

沼間3号3003
(25.11.52)

東海銀行

(1.82~5.79)
2099 桜山99号

桜山103号
(2.13)

(6.00)
3004 沼間4号

(0.61~3.30)
2100 桜山100号

2102 桜山102号
(1.82~2.13)

(2.44~3.05)
2323 桜山323号

沼間265号
(32.19)

2306

主要地方道 横須賀 線

桜山273号

(2.73~10.90)
2106 桜山106号

桜山五丁目
2104 桜山104号
(2.13)

桜山255号
(3.32~4.75)
2255

(2.85~4.00)
2256 桜山256号

(1.53~3.85)
2105 桜山105号

