逗子アーデンヒル入口交差点改良計画平面図 S=1:250

本線　主要地方道横須賀・逗子線
第４種第1級　設計速度40km/h

NO.1付近現況

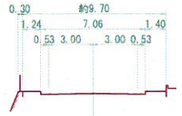

NO5付近広幅員部

NO.9付近摺付け部

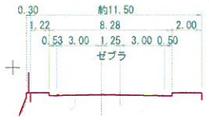

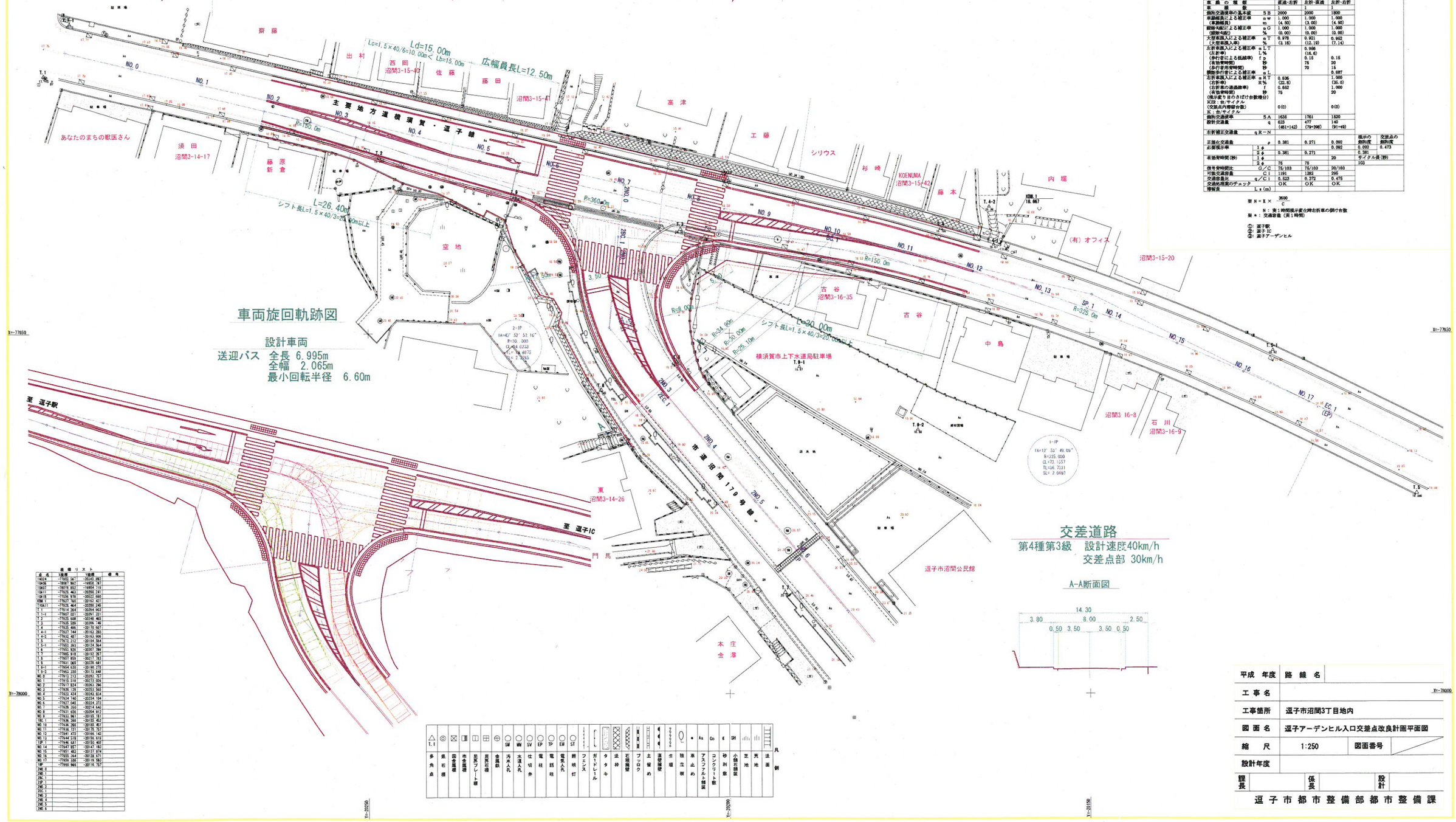

車両旋回軌跡図

設計車両
送迎バス　全長 6.995m
全幅　2.065m
最小回転半径　6.60m

交差道路

第4種第3級　設計速度40km/h
交差点部 30km/h

A-A断面図

交差点飽和度

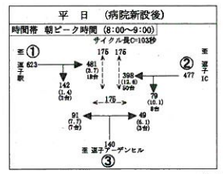

現示方式の図示

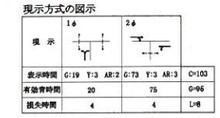

解析結果

		①	②
進入部		直進・右折	左折・直進
車線数		1	1
飽和交通流率の基本値	S B	2000	2000	1800
車線幅員による補正率	α w	1.000	1.000	1.000
（車線幅員）	m	(4.50)	(3.00)	(4.50)
勾配・勾配による補正率	α G	1.000	1.000	1.000
（勾配・勾配）	%	(0.00)	(0.00)	(0.00)
大型車混入による補正率	α T	0.976	0.921	0.952
（大型車混入率）	%	(3.18)	(12.19)	(7.14)
左折車混入による補正率	α L T		0.906	
（左折車）	L %		(16.6)	
（歩行者による低減率）	f p		0.16	0.16
（有効青時間）	秒		75	20
（歩行者用青時間）	秒		70	15
飽和歩行者による補正率	α L			0.897
右折車混入による補正率	α R T	0.836		1.000
（右折率）	R %	(22.8)		(35.0)
（右折車の通過故率）	f	0.662		1.000
（有効青時間）	秒	75		20
（横断歩行者の含まれる歩行者青時間分）				
K比：台/サイクル				
（交差点内滞留台数）		0(0)		0(0)
K：台/サイクル				
飽和交通流率	S A	1635	1761	1820
設計交通量	q	623	477	140
		(481+142)	(79+398)	(91+49)
右折補正交通量	q R－N			
正規化交通量	ρ	0.381	0.271	0.092
必要青率				0.092
有効青時間(秒)		0.381	0.271	0.381
				サイクル長(秒)
信号青時間比	G/C	75/103	75/103	20/103
可飽交通容量	C1	1191	1263	266
交通容量比	q/C1	0.523	0.372	0.475
交通処理案のチェック		OK	OK	OK
滞留長	L s (m)			

	現示の飽和度	交差点の飽和度
1φ	0.092	0.473
2φ	0.381	
1φ	サイクル長(秒)	
2φ	103	

※ N＝I × 3600 / C
N：求1時間当たり停止車両の捌け台数
※：交通容量（第1時間）

①：逗子駅
②：逗子IC
③：逗子アーデンヒル

平成　年度	路線名		
工事名			
工事箇所	逗子市沼間3丁目地内		
図面名	逗子アーデンヒル入口交差点改良計画平面図		
縮尺	1:250	図面番号	
設計年度			
課長	係長	設計	

逗子市都市整備部都市整備課

Y=-77900
Y=-77950
Y=-78000
Y=-77850
Y=-20250
Y=-20200
Y=-20150